








Gemeente ANZEGEM  
DRIE KAVEN  
verordenend grafisch plan

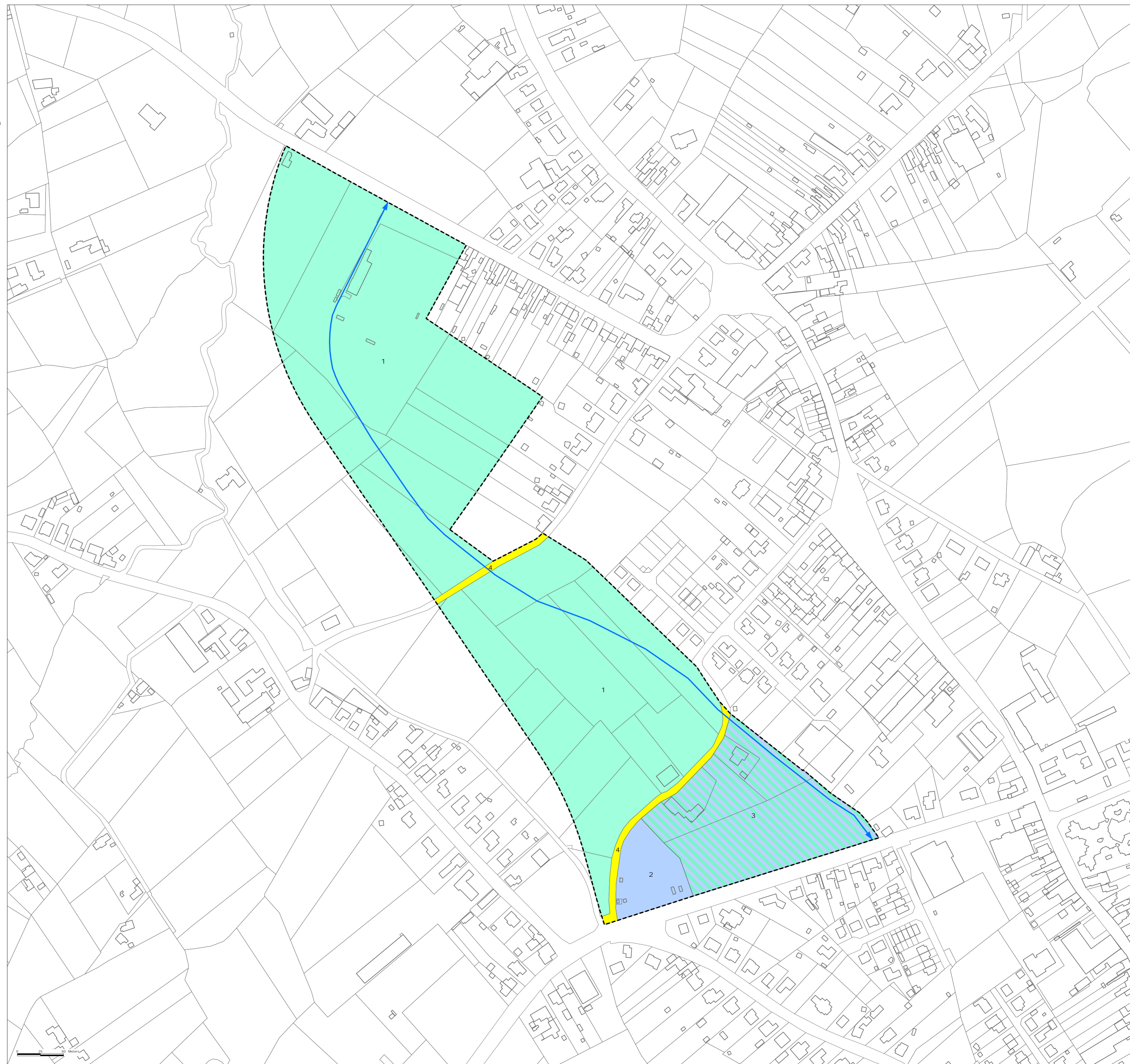


september 2017, plenaire vergadering



LEGENDE

-  plangebied
- zones
- 1  zone voor recreatie
- 2  zone voor gemeenschapsvoorzieningen & openbare nutsvoorzieningen
- 3  zone voor wisselbestemming - gemeenschapsvoorzieningen & openbare nutsvoorzieningen
- 4  zone voor openbare wegen
- overdrukken
- 5  voetgangers- en fietsersverbinding



Dit ruimtelijk uitvoeringsplan (RUP) bestaat uit de volgende niet te scheiden onderdelen:

- toelichtingsnota
- stedenbouwkundige voorschriften
- verordenend grafisch plan
- grafisch register plancompensatie

Oppervlakte RUP: 16ha 36a 96ca  
Algemeen planid: RUP\_34002\_214\_00006\_00002  
Ondergrond: GRB, december 2016  
schaal: 1/2.000



COLOFON

Dit document is een publicatie van:

Intercommunale Leiedal  
President Kennedypark 10  
tel +32 56 24 16 16  
rup@leiedal.be

Oprichtgever: Gemeente Anzegem

De Burgemeester:  
Claude Van Marcke

Ontwerper - Ruimtelijke Planner:  
Maarten Gheysen

De Voorzitter van de Gemeenteraad:  
Stephan Titeca

De Gemeentesecretaris:  
Sonja Nuytens

FORMELE PROCEDURE

Plenaire vergadering voorontwerp gemeentelijk ruimtelijk uitvoeringsplan: 26 september 2017

Voorlopige vaststelling van ontwerp gemeentelijk ruimtelijk uitvoeringsplan in de gemeenteraadszitting van: XX maand XXXX

Openbaar onderzoek van ontwerp gemeentelijk ruimtelijk uitvoeringsplan: XX maand XXXX

Advies van de gemeentelijke commissie voor ruimtelijke ordening (GECORO): XX maand XXXX

Definitieve vaststelling van gemeentelijk ruimtelijk uitvoeringsplan in de gemeenteraadszitting van: XX maand XXXX

LIGGINGSPLAN SCHAAL 1:25.000

