


GEMEENTE ANZEGEM  
RUP VITAL MOREELSPLEIN  
VERORDENEND GRAFISCH PLAN



september 2018, definitief vastgesteld

LEGENDE

-  plangebied
- zones**
- 1  zone voor recreatieve voorzieningen
- overdrukken**
- 2  groene randafwerking
- 3  sanitaire voorzieningen
- 4  bouwrijpe zone

Dit ruimtelijk uitvoeringsplan (RUP) bestaat uit de volgende niet te scheiden onderdelen:

- toelichtingsnota
- stedenbouwkundige voorschriften
- verordenend grafisch plan
- (grafisch) register plancompensatie

Alle onderdelen maken deel uit van de definitieve vaststelling door de gemeenteraad

Oppervlakte RUP: 60a 22ca  
Algemeen planid: RUP\_34002\_214\_00031\_00001  
Ondergrond: GRB, september 2016  
schaal: 1/500



COLOFON

Dit document is een publicatie van:

**Intercommunale Leiedal**  
President Kennedypark 10  
tel +32 56 24 16 16  
rup@leiedal.be

**Opdrachtgever:** Gemeente Anzegem

**Burgemeester:**  
Gino Devogelaere

**Ontwerper - Ruimtelijke Planner**  
Jozefien Bernard  
Griet Lannoo

**Voorzitter van de Gemeenteraad:**  
Stephan Titeca

**Algemeen Directeur:**  
Sonja Nuytens

FORMELE PROCEDURE

Plenaire vergadering voorontwerp gemeentelijk ruimtelijk uitvoeringsplan: 19 april 2017

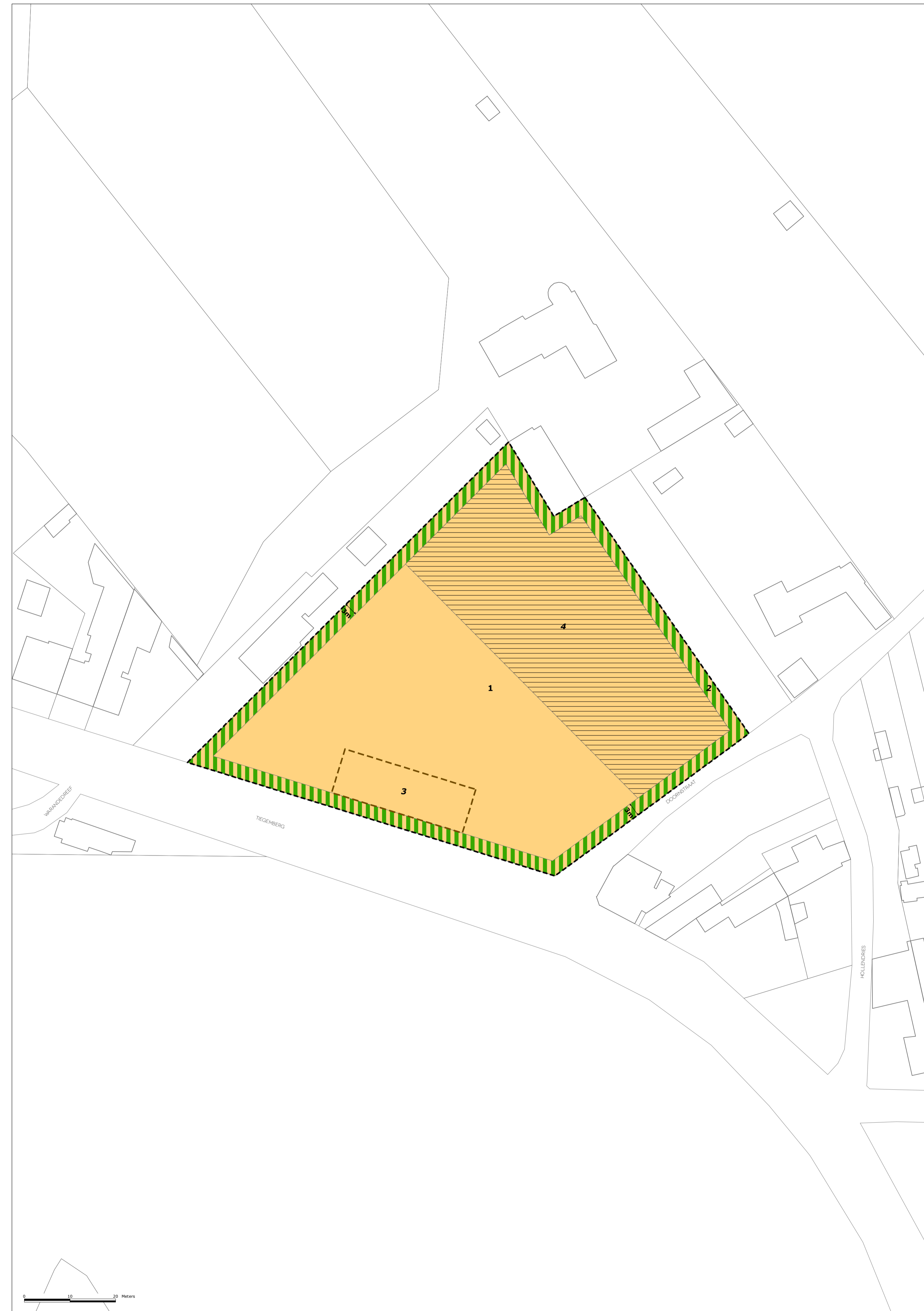
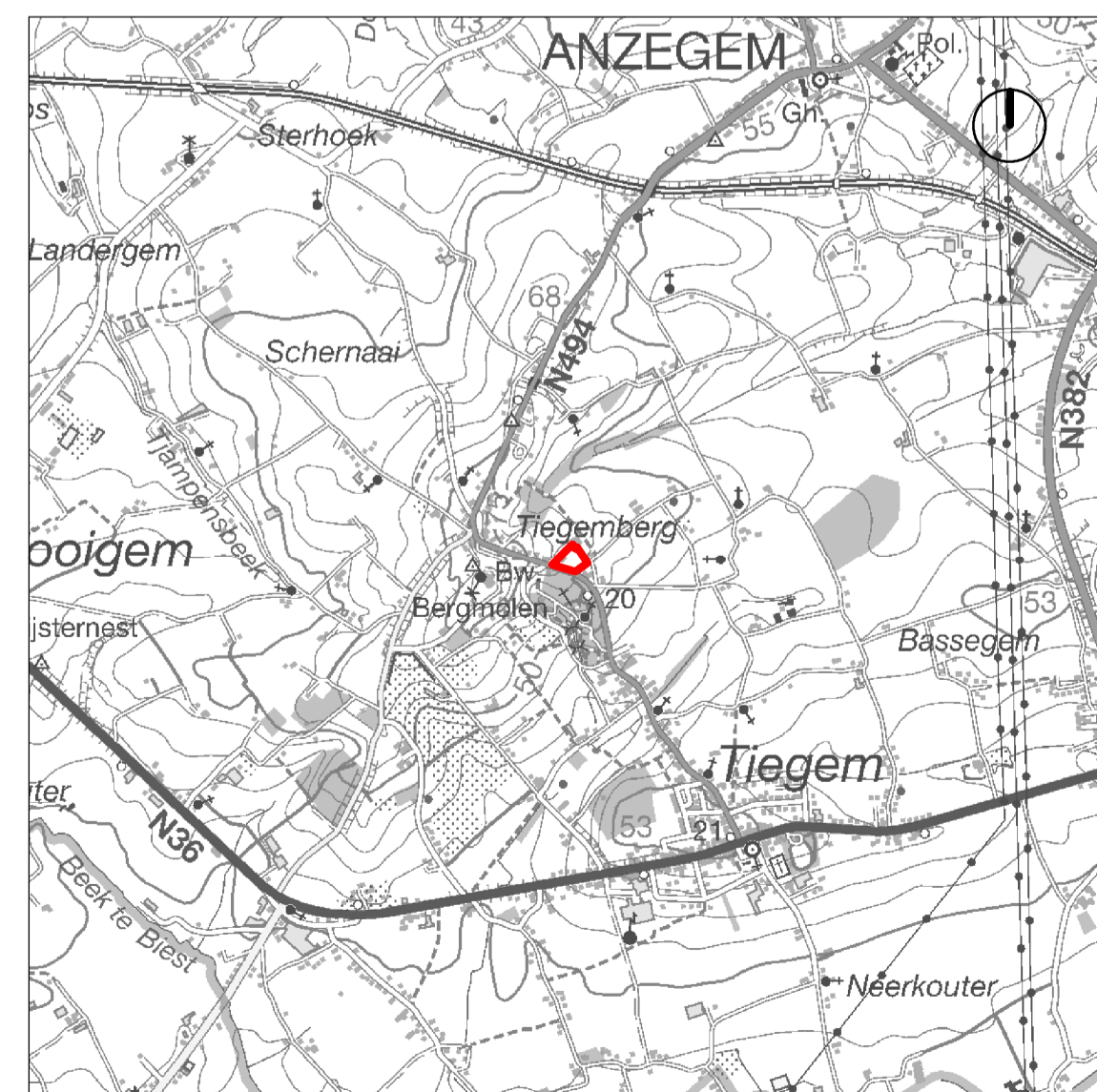
Voorlopige vaststelling van ontwerp gemeentelijk ruimtelijk uitvoeringsplan in de gemeenteraadszitting van: 19 december 2017

Openbaar onderzoek van ontwerp gemeentelijk ruimtelijk uitvoeringsplan: van 1 februari 2018 tot en met 3 april 2018

Advies van de gemeentelijke commissie voor ruimtelijke ordening (GECORO): 14 mei 2018

Definitieve vaststelling van gemeentelijk ruimtelijk uitvoeringsplan in de gemeenteraadszitting van: 4 september 2018

LIGGINGSPLAN SCHAAL 1:25.000



0 10 20 Meters