














LEGENDE

-  plangebied


- zones**
-  1 zone voor wonen
-  2 zone voor wonen met beperkte nevenfuncties
-  3 zone voor openbare wegenis

- overdrukken**
-  4 extra bouwlagen
-  5 hoekbebouwing
-  6 behoud handel
-  7 behoud boom
-  8 openbaar domein (indicatief)
-  9 ontsluiting aangelanden (indicatief)
-  10 verbod op individuele erftoegangen
-  11 uiterste bouwlijn
-  12 groene doorsteek (indicatief)

verkavelingen

De volgende verkavelingsvergunningen en verkavelingswijzigingen gelegen binnen het plangebied worden opgeheven:
 - VK0077.4/2006.13
 - VK00236/1982.4

GEMEENTE DEERLIJK
 RUP BARAKKE
VERORDENEND GRAFISCH PLAN



december 2018, voorlopig vastgesteld

Dit ruimtelijk uitvoeringsplan (RUP) bestaat uit de volgende niet te scheiden onderdelen:
 - toelichtingsnota
 - stedenbouwkundige voorschriften
 - verordenend grafisch plan
 - (grafisch) register plancompensatie
 - onderzoek tot MER (MER-screening)
 - MER ontheffing

Alle onderdelen maken deel uit van de voorlopige vaststelling door de gemeenteraad

Oppervlakte RUP: 2ha 12a 17ca
 Algemeen planid: RUP_34009_214_00017_00001
 Ondergrond: GRB, september 2016
 schaal: 1/1.000



COLOFON

Dit document is een publicatie van:

Opdrachtgever: Gemeente Deerlijk

Intercommunale Leiedal

President Kennedypark 10
 tel +32 56 24 16 16
 rup@leiedal.be

De Burgemeester:
 Claude Croes

Ontwerper - Ruimtelijke Planner:

Aurelie Van Obbergen

Voorzitter Gemeenteraad:

Claude Croes

in samenwerking met:

Bram Lattré

Algemeen Directeur:

Katlijn Copriau

FORMELE PROCEDURE

Plenaire vergadering voorontwerp gemeentelijk ruimtelijk uitvoeringsplan: 1 oktober 2018

Voorlopige vaststelling van ontwerp gemeentelijk ruimtelijk uitvoeringsplan in de gemeenteraadszitting van: 13 december 2018

Openbaar onderzoek van ontwerp gemeentelijk ruimtelijk uitvoeringsplan: van XX maand XXXX tot XX maand XXXX

Advies van de gemeentelijke commissie voor ruimtelijke ordening (GECORO): XX maand XXXX

Definitieve vaststelling van gemeentelijk ruimtelijk uitvoeringsplan in de gemeenteraadszitting van: XX maand XXXX

LIGGINGSPLAN SCHAAL 1:25.000

