







STAD WAREGEM
RUP WINDHOEK
VERORDENEND GRAFISCH PLAN



december 2018, voorontwerp

LEGENDE

-  plangebied
- zones**
- 1**  zone voor gemengd openruimtegebied
- 2**  zone voor gemeenschapsvoorzieningen en openbare nutsvoorzieningen
- overdrukken**
- 3**  aslijn wegnis (indicatief)
- 4**  bouwvrije zone

Dit ruimtelijk uitvoeringsplan (RUP) bestaat uit de volgende niet te scheiden onderdelen:

- toelichtingsnota
- stedenbouwkundige voorschriften
- verordenend grafisch plan

Alle onderdelen maken deel uit van de plenaire vergadering

Oppervlakte RUP: 47a 24ca
Algemeen planid: RUP_34040_214_00026_00001
Ondergrond: GRB, juli 2018
schaal: 1/500



COLOFON

Dit document is een publicatie van:

Intercommunale Leiedal
President Kennedypark 10
tel +32 56 24 16 16
rup@leiedal.be

Opdrachtgever: Stad Waregem

Burgemeester:
Kurt Vanryckeghem

Ontwerper - Ruimtelijke Planner:
Bram Lattré

Voorzitter Gemeenteraad
Kurt Vanryckeghem

in samenwerking met:
Merel Goossens

Algemeen directeur:
Guido De Langhe

FORMELE PROCEDURE

Periode van eerste raadpleging (60 dagen): vanaf 09/04/2018 t.e.m. 07/06/2018

Datum, uur en plaats van eerste participatiemoment: 24 april 2018 om 14 - 18 uur in het stadhuis van Waregem, Gemeenteplein 2, 8790 Waregem

Plenaire vergadering voorontwerp gemeentelijk ruimtelijk uitvoeringsplan: 5 december 2018

Voorlopige vaststelling van ontwerp gemeentelijk RUP in de gemeenteraadszitting van: XX maand XXXX

Openbaar onderzoek van ontwerp gemeentelijk RUP: van XX maand XXXX tot XX maand XXXX

Advies van de gemeentelijke commissie voor ruimtelijke ordening (GECORO): XX maand XXXX

Definitieve vaststelling van gemeentelijk RUP in de gemeenteraadszitting van: XX maand XXXX

LIGGINGSPLAN SCHAAL 1:25.000

