





GEMEENTE ZWEVEGEM
RUP TRANSFO HERZIENING A
VERORDENEND GRAFISCH PLAN



februari 2020, definitieve vaststelling

LEGENDE

-  plangebied
- zones**
- 1**  zone voor stedelijke activiteiten
- 2**  zone voor gemeenschaps- en openbare nutsvoorzieningen en infrastructuur
- overdrukken**
- 3**  maximale uitbreidingszone voor nieuwbouw
- 4**  bestaande bovengrondse hoogspanningsleidingen (indicatief)
- 5**  zone voor zonneparking (indicatief)
- 6**  bestaande groene talud (indicatief)

Dit ruimtelijk uitvoeringsplan (RUP) bestaat uit de volgende niet te scheiden onderdelen:

- procesnota
- toelichtingsnota
- stedenbouwkundige voorschriften
- verordenend grafisch plan
- (grafisch) register plancompensatie

Alle onderdelen maken deel uit van de definitieve vaststelling door de gemeenteraad

Oppervlakte RUP: 2ha 87a 90ca
Algemeen planid: RUP_34042_214_00008_00002
Ondergrond: GRB, juni 2019
schaal: 1/1.000



COLOFON

Dit document is een publicatie van:

Intercommunale Leiedal
President Kennedypark 10
tel +32 56 24 16 16
rup@leiedal.be

Opdrachtgever: Gemeente Zwevegem

Burgemeester:
Marc Doutreligne

Voorzitter Gemeenteraad
Dirk Desmet

Algemeen Directeur:
Vanlangenhove Jan

Ontwerper - Ruimtelijke Planner:
Laurens Vandamme
Bram Tack

FORMELE PROCEDURE

Periode van eerste raadpleging (60 dagen): vanaf 01/04/2019 t.e.m. 31/05/2019

Datum, uur en plaats van eerste participatiemoment: 07/05/2019
van 17 tot 19 uur in het gemeentepunt Zwevegem

Plenaire vergadering voorontwerp gemeentelijk ruimtelijk uitvoeringsplan: 05/09/2019

Voorlopige vaststelling van ontwerp gemeentelijk RUP in de gemeenteraadszitting van: 28/10/2019

Openbaar onderzoek van ontwerp gemeentelijk RUP: van 18/11/2019 tot 16/01/2020

Advies van de gemeentelijke commissie voor ruimtelijke ordening (GECORO): 28/01/2020

Definitieve vaststelling van gemeentelijk RUP in de gemeenteraadszitting van: 24/02/2020

LIGGINGSPLAN SCHAAL 1:25.000

