

GEMEENTE ZWEVEGEM  
RUP TRANSFO HERZIENING A  
VERORDENEND GRAFISCH PLAN



juli 2019, voorontwerp

Dit ruimtelijk uitvoeringsplan (RUP) bestaat uit de volgende niet te scheiden onderdelen:

- procesnota
- toelichtingsnota
- stedenbouwkundige voorschriften
- verordenend grafisch plan

Alle onderdelen maken deel uit van de plenaire vergadering

Oppervlakte RUP: 2ha 87a 90ca  
Algemeen planid: RUP\_34042\_214\_00008\_00002  
Ondergrond: GRB, juni 2019  
schaal: 1/1.000



COLOFON

Dit document is een publicatie van:

**Intercommunale Leiedal**

President Kennedypark 10  
tel +32 56 24 16 16  
rup@leiedal.be

**Opdrachtgever:** Gemeente Zwevegem

**Burgemeester:**  
Marc Doutreligne

**Voorzitter Gemeenteraad**  
Dirk Desmet

**Algemeen Directeur:**  
Vanlangenhove Jan

**Ontwerper - Ruimtelijke Planner:**  
Laurens Vandamme  
Bram Tack

FORMELE PROCEDURE

Periode van eerste raadpleging (60 dagen): vanaf 01/04/2019 t.e.m. 31/05/2019

Datum, uur en plaats van eerste participatiemoment: 07/05/2019  
van 17 tot 19 uur in het gemeentepunt Zwevegem

Plenaire vergadering voorontwerp gemeentelijk ruimtelijk uitvoeringsplan: 05/09/2019




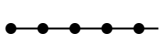

Voorlopige vaststelling van ontwerp gemeentelijk RUP in de gemeenteraadszitting van: XX maand XXXX

Openbaar onderzoek van ontwerp gemeentelijk RUP: van XX maand XXXX tot XX maand XXXX

Advies van de gemeentelijke commissie voor ruimtelijke ordening (GECORO): XX maand XXXX

Definitieve vaststelling van gemeentelijk RUP in de gemeenteraadszitting van: XX maand XXXX

LEGENDE

-  plangebied
- zones**
- 1**  zone voor stedelijke activiteiten
- 2**  zone voor gemeenschaps- en openbare nutsvoorzieningen en infrastructuur
- overdrukken**
- 3**  maximale uitbreidingszone voor nieuwbouw
- 4**  bestaande bovengrondse hoogspanningsleidingen (indicatief)
- 5**  zone voor zonneparking (indicatief)

LIGGINGSPLAN SCHAAL 1:25.000

